

***Manuale Utente***

***SI.GE.CO.***

***Ristrutturazione Vigneti ex-post***

## INDICE

**pag.**

<b>1</b>	<b>INTRODUZIONE .....</b>	<b>2</b>
<b>1.1</b>	<b>SCOPO DEL DOCUMENTO .....</b>	<b>2</b>
<b>1.2</b>	<b>REGISTRO DELLE MODIFICHE .....</b>	<b>2</b>
<b>2</b>	<b>MODALITA' DI COLLOQUIO.....</b>	<b>3</b>
<b>3</b>	<b>FUNZIONALITA' DELL'APPLICAZIONE.....</b>	<b>5</b>
<b>3.1</b>	<b>NAVIGAZIONE.....</b>	<b>5</b>
3.1.1	<i>Navigazione per azienda, territorio o domanda .....</i>	<i>5</i>
3.1.1.1	<i>Lista aziende .....</i>	<i>6</i>
3.1.1.2	<i>Lista comuni.....</i>	<i>7</i>
3.1.1.3	<i>Lista fogli.....</i>	<i>8</i>
3.1.1.4	<i>Stampe DUC e DUC Aggregati per Comune e Foglio .....</i>	<i>10</i>
3.1.1.5	<i>Lista domande.....</i>	<i>11</i>
3.1.1.6	<i>Lista particelle .....</i>	<i>12</i>
3.1.1.7	<i>Dati rilevati particella .....</i>	<i>13</i>
3.1.1.8	<i>Lista interventi .....</i>	<i>13</i>
3.1.1.9	<i>Lista particelle per intervento .....</i>	<i>14</i>
3.1.1.10	<i>Dati rilevati particella .....</i>	<i>15</i>
3.1.1.11	<i>Esito domanda.....</i>	<i>15</i>
<b>3.2</b>	<b>NAVIGAZIONE – DA CONVOCARE.....</b>	<b>16</b>
<b>3.3</b>	<b>NAVIGAZIONE – CONVOCATE .....</b>	<b>16</b>

## **1 INTRODUZIONE**

Il documento descrive le funzioni che compongono l'applicativo Sistema per la Gestione dei Controlli Oggettivi SI.GE.CO per l'attività di controllo 'Ristrutturazione Vigneti ex-post'

### **1.1 SCOPO DEL DOCUMENTO**

Scopo del documento è descrivere le funzioni che compongono l'applicazione in oggetto.

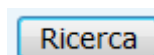
### **1.2 REGISTRO DELLE MODIFICHE**

## 2 MODALITA' DI COLLOQUIO

Nella componente applicativa l'utente trova, su ogni pagina, le indicazioni mediante le quali può "navigare" ed effettuare le operazioni a cui è stato abilitato.

Gli strumenti che il sistema adotta per facilitare l'utilizzo dell'applicazione sono:


- **Pulsante di comando (Push-Button):** I push-button sono pulsanti, alla cui pressione vengono attivate le relative funzioni del sistema.



I pulsanti utilizzati sono i seguenti:

- Ricerca: effettua la ricerca delle domande caricate in SIGECO in base ai criteri selezionati;
- Indietro: riporta alla pagina precedente
- Conferma: prosegue nella visualizzazione della pagina successiva recependo le eventuali informazioni ricevute;
- Associa: una volta scelte le province nella funzione "Associazione gruppi-Controlli" e funzione "Associazione Utenti-Controlli" vengono associate all' gruppi (o utente) tutte le province in elenco.
- Filtra: consente di effettuare un filtro in base allo stato della domanda.

- **Paginazione:** Nel caso di numero di informazioni superiore alla disponibilità della pagina, è possibile accedere alle successive pagine mediante gli appositi collegamenti riportati immediatamente sopra la lista.




- **Lista Domande:** Nel caso di numero di informazioni superiore alla disponibilità della pagina, è possibile accedere alle successive pagine mediante gli appositi collegamenti riportati immediatamente sopra la lista.



All' interno dell'applicazione sono inoltre presenti alcuni tasti funzione:



Ogni pagina sarà dotata di un pulsante di help, attivabile dall'icona  [HELP](#) , che permetterà di visualizzare, nell'ambito della pagina, una breve descrizione delle funzionalità presenti.

### 3 FUNZIONALITA' DELL'APPLICAZIONE

#### 3.1 NAVIGAZIONE

La funzione consente di ricercare le domande presenti nel campione relativamente all' ambito territoriale al quale l'utente è abilitato e di gestirne le varie fasi di lavorazione.

Per facilitare la ricerca delle domande, l'applicazione presenta più modalità di ricerca attivabili a seconda del contesto prescelto:

Navigazione per Azienda, Territorio, Domanda (*nel caso in cui non si disponga degli estremi della domanda*)

Ricerca per domanda (*nel caso in cui si disponga del codice a barre della domanda*)

Ricerca per codice fiscale (*nel caso in cui si disponga del codice fiscale della persona che ha presentato la domanda di aiuto*)

##### 3.1.1 Navigazione per azienda, territorio o domanda

E' possibile effettuare una navigazione per azienda, territorio o per domanda selezionando oltre al contesto l'apposito pulsante.

Nella navigazione per **Azienda**, dopo aver selezionato la campagna, il controllo e la provincia, l'applicazione mostra la *lista delle aziende* che presentano una domanda nella provincia rappresentativa scelta.

La navigazione per **Territorio** porta alla *lista dei comuni* per la provincia rappresentativa scelta.

La navigazione per **Domanda** porta alla *lista delle domande* per il contesto selezionato.

### 3.1.1.1 [Lista aziende](#)

Le aziende presentano le seguenti informazioni:

- codice fiscale
- denominazione anagrafica
- stato (aperta, chiusa, validata)
- dettaglio stato (in lavorazione, lavorata, da convocare, convocata, chiusa, verbalizzata, convocata-sospesa)
- tramite
- info che indica se è una domanda a collaudo o a fidejussione
- data di inserimento nello stato in cui si trova attualmente l'azienda

e possono essere filtrate in base alle prime 5 informazioni.

Un filtro, una volta applicato, potrà essere rimosso riportando i dati all'insieme iniziale.

**SISTEMA INFORMATIVO AGRICOLO NAZIONALE**

**Sistema per la Gestione dei Controlli Oggettivi**

Utente: asarcinella


**Lista Aziende**


Campagna: 2018 - Campione: Ristrutturazione Vigneti Ex-Post - Provincia: [redacted]

Codice fiscale	Denominazione anagrafica	Stato	Dettaglio stato	Tramite	Info	Data ultima elaborazione	Operazioni
[redacted]	[redacted]	aperta	in lavorazione	107-006-002	Collaudo	23-07-2018	[Filter] [Remove]
[redacted]	[redacted]	chiusa	chiusa	107-006-004	Collaudo	15-07-2019	[Filter] [Remove]
[redacted]	[redacted]	aperta	lavorata	103-006-003	Collaudo	03-08-2018	[Filter] [Remove]
[redacted]	[redacted]	aperta	lavorata	105-006-005	Collaudo	06-08-2018	[Filter] [Remove]
[redacted]	[redacted]	aperta	lavorata	103-006-001	Collaudo	23-08-2018	[Filter] [Remove]
[redacted]	[redacted]	aperta	lavorata	103-006-001	Collaudo	06-08-2018	[Filter] [Remove]
[redacted]	[redacted]	aperta	lavorata	103-006-004	Collaudo	06-08-2018	[Filter] [Remove]
[redacted]	[redacted]	aperta	lavorata	103-006-004	Collaudo	29-08-2018	[Filter] [Remove]
[redacted]	[redacted]	aperta	lavorata	103-006-008	Collaudo	08-08-2018	[Filter] [Remove]
[redacted]	[redacted]	aperta	lavorata	119-006-003	Collaudo	23-08-2018	[Filter] [Remove]

Indietro

Le operazioni possibili a livello di singola azienda sono:


 **Lista domande:** presenta la lista di tutte le domande presentate dal dichiarante identificato dal codice fiscale selezionato

 **Stampe:** visualizza la lista delle possibili stampe da effettuare o effettuate per il controllo e la campagna selezionati.

 **Validazione:** permette di validare l'azienda

Le operazioni possibili a livello di gruppo di aziende (in base ai filtri applicati alla tabella) sono:

 **Esportazione aziende:** permette di esportare in formato excel i dati presenti a video.

 **Stampe:** visualizza la lista delle possibili stampe da effettuare per gruppi di aziende:  
Anagrafica  
Scheda di controllo

### 3.1.1.2 [Lista comuni](#)

**SISTEMA INFORMATIVO AGRICOLO NAZIONALE**

**Sistema per la Gestione dei Controlli Oggettivi**

Utente: **gsulsenti**

**Lista Comuni** ? **HELP**

 Campagna: 2015 - Controllo: 5% - Provincia: AGRIGENTO

Prov	Comune	Denominazione	Totali	Da controllare in campo	Da fotoint.	Da fotoint. satellite	Lavorate	Sospese Oper	Sospese No Oper	Da lavorare	Campo	In campo	Lavorate in campo	Operazioni
084	A089	AGRIGENTO	2	0	2	0	0	0	0	2	✓	2	0	   
084	B486	CAMMARATA	3422	0	0	3422	2503	1	0	918	✓	918	0	   
084	B602	CANICATTI'	4	0	4	0	0	0	0	4	✓	4	0	   
084	H914	SAN GIOVANNI GEMINI	723	0	0	723	487	0	0	236	✓	236	0	   
085	A049	ACQUAVIVA PLATANI	240	0	0	240	199	0	0	41	✓	41	0	   
085	E953	MARIANOPOLI	8	0	0	8	7	0	0	1	✓	1	0	   
085	F830	MUSSOMELI	67	0	0	67	51	0	0	16	✓	16	0	   
085	L959	VILLALBA	12	0	0	12	9	0	0	3	✓	3	0	   

Indietro

L'applicazione presenta la lista di tutti i comuni della provincia rappresentativa scelta con una serie di informazioni sulle particelle delle domande relative ad ogni comune:

- **Totali:** totale delle particelle da lavorare



- Da controllare in campo: numero di particelle che il settore richiede da controllare in campo (per il settore di controllo RRV ex-post tutte le particelle risulteranno inizialmente "da controllare in campo")
- Da fotointerpretare: numero di particelle per le quali è richiesta una fotointerpretazione sulla base delle immagini aeree (ortofoto) (sempre pari a 0 per controlli RRV ex-post)
- Da fotointerpretare satellite: numero di particelle che il settore richiede da controllare in fotointerpretazione per un comune satellite (sempre pari a 0 per controlli RRV ex-post)
- Lavorate: numero di particelle lavorate (in fotointerpretazione)
- Sospese Oper: numero di particelle sospese dall'operatore in fase di lavorazione.
- Sospese No Oper: numero di particelle sospese in fase di caricamento (sono comprese in questo gruppo anche le particelle PX (inesistenti sul GIS AGEA).
- Da lavorare: numero di particelle ancora da lavorare (totali - sospese oper - lavorate)
- In campo: numero di particelle in fase di controllo di campo
- Lavorate in campo: numero di particelle rientrate dal campo.

Le operazioni possibili sono:



Lista fogli: presenta la lista dei fogli per il comune selezionato



Stampe: visualizza la lista delle possibili stampe da effettuare per il controllo e la campagna selezionati.

- DUC
- DUC Aggregato
- Stampa fogli con particelle da controllare

### [3.1.1.3 Lista fogli](#)

**SISTEMA INFORMATIVO AGRICOLO NAZIONALE**

**Sistema per la Gestione dei Controlli Oggettivi**

Utente: **GSULSENTI**

**Lista fogli**

Campagna: 2015 - Controllo: 5% - Provincia: CATANZARO - Comune: COSENZA

Foglio	Da lavorare	Da controllare in campo (dichiarativo)	Da fotointerpretare (dichiarativo)	Da fotoint. satellite (dichiarativo)	Lavorate	Sospese	Fotointerpretate	Attualmente in campo	Lavorate in campo	Operazioni
47	1	0	1	0	1	0	1	0	0	[Icone]

Indietro

vers. 25 Giugno 2015

L'applicazione presenta la lista di tutti i fogli del comune selezionato con una serie di informazioni:

- Totali: totale delle particelle da lavorare
- Da controllare in campo: numero di particelle che il settore richiede da controllare in campo (per il settore di controllo RRV ex-post tutte le particelle risulteranno inizialmente "da controllare in campo")
- Da fotointerpretare: numero di particelle per le quali è richiesta una fotointerpretazione sulla base delle immagini aeree (ortofoto) (sempre pari a 0 per controlli RRV ex-post)
- Da fotointerpretare satellite: numero di particelle che il settore richiede da controllare in fotointerpretazione per un comune satellite (sempre pari a 0 per controlli RRV ex-post)
- Lavorate: numero di particelle lavorate (in fotointerpretazione)
- Sospese Oper: numero di particelle sospese dall'operatore in fase di lavorazione.
- Sospese No Oper: numero di particelle sospese in fase di caricamento (sono comprese in questo gruppo anche le particelle PX (inesistenti sul GIS AGEA).
- Da lavorare: numero di particelle ancora da lavorare (totali - sospese oper-lavorate)
- In campo: numero di particelle in fase di controllo di campo
- Lavorate in campo: numero di particelle rientrate dal campo.

Le operazioni possibili sono:



Stampe: visualizza la lista delle possibili stampe da effettuare per il controllo e la campagna selezionati.

DUC

DUC Aggregato

Stampa fogli con particelle da controllare

#### 3.1.1.4 [Stampe DUC e DUC Aggregati per Comune e Foglio](#)

Stampe Comuni		?	HELP
Campagna: 2018 - Controllo: Vendemmia Verde - Provincia: BENEVENTO - Comune: AMOROSI			
Tipologia di stampa	Operazioni		
DUC Aggregato			
DUC			
Stampa fogli con particelle da controllare			
Indietro			


La pagina presenta la lista delle tipologie di stampe possibili per l'oggetto da dove è stata attivata (foglio o comune).


Le possibili stampe, al momento, sono:

- DUC
- DUC Aggregato
- Stampa fogli con particelle da controllare

Il DUC permette di stampare il Documento Unico di Campo per ogni singola particella da controllare in campo.

Il DUC Aggregato permette di stampare il Documento Unico di Campo per tutte le particelle da controllare in campo, aggregando, per azienda e foglio, le particelle contigue.

L'attivazione della stampa  permette la "prenotazione" della stampa che sarà disponibile in un tempo successivo (variabile in base alla complessità della stampa richiesta).

La visualizzazione delle stampe  permetterà di controllare lo stato della stampa prenotata (vedi paragrafo successivo).

La 'Stampa fogli con particelle da controllare' permette di stampare un foglio con tutte le particelle da controllare in campo.

### 3.1.1.5 [Lista domande](#)

Lista Domande <span>?</span> HELP										
Campagna: 2018 - Campione: Vendemmia Verde - Provincia: BENEVENTO										
1 2 3 4 5 6 7 >										
Codice fiscale	Denominazione anagrafica	Codice barre	Settore	Stato	Dettaglio Stato	Tramite	Num particelle	Data inserimento	Info	Operazioni
				Tutti	Tutti					Filtra Rimuovi
03526280619	DICIANNOVE QUARANTA SRL	75390001693	VV	calcolata	discordante con anomalie	105-062-001	5	18-06-2018		
CFRSDR35M69I809J	COFRANCESCO SANDRINA	75390001859	VV	calcolata	discordante con anomalie	103-062-606	10	18-06-2018		
CLLRLR92E50A783Y	COLELLA ORSOLA ROSITA	75390001800	VV	calcolata	discordante con anomalie	103-062-606	3	18-06-2018		
CLTLCU65M25A783V	COLETTA LUCIO	75390001099	VV	calcolata	discordante	107-062-001	5	21-06-2018		
CMMMDM76E46E054G	CIMMINO MARIA DOMENICA	75390001495	VV	calcolata	discordante con anomalie	121-062-003	2	18-06-2018		

L'applicazione presenta la lista di tutte le domande presentate per la provincia rappresentativa scelta per la campagna e il controllo selezionato.

Ogni domanda presenta le seguenti informazioni:

- codice fiscale
- denominazione anagrafica
- codice a barre
- settore
- stato (in lavorazione, calcolata)
- dettaglio stato (foto+campo, calcolo ok, calcolo ko)
- tramite
- numero di particelle della domanda
- data di inserimento nello stato in cui si trova
- Info (domanda a collaudo o domanda a fidejussione)

e possono essere filtrate in base alle prime 7 informazioni.

Un filtro, una volta applicato, potrà essere rimosso riportando i dati all'insieme iniziale.

Le operazioni possibili relativamente ad ogni domanda sono:



Lista particelle: presenta la lista delle particelle della domanda selezionata



Lista interventi: presenta la lista degli interventi con la superficie dichiarata e accertata



Procedure: permette di attivare le procedure eseguibili a livello di domanda



Esito domanda: permette di visualizzare i dati del calcolo dell'esito.

### 3.1.1.6 [Lista particelle](#)

Utente: asarcinella

Aziende  
Territorio  
Domande

Home

Servizi correlati  
Fascicolo Aziendale  
Gestione Domande Nuova Ristrutturazione Vigneti

**Sistema per la Gestione dei Controlli Oggettivi**

Lista particelle

Campagna: 2018 - Campione: Ristrutturazione Vigneti Ex-Post - Provincia: [redatto] - Codice Fiscale: [redatto] - Anagrafica: [redatto] - Codicen: [redatto]

Comune	Foglio	Particella	Sub	Pendenza %	Quota altimetrica (m)	Stato	Tipo	Cod. Agro	Data campo	Supe. Gis	Operazioni possibili
[redatto]	30	00201				Tutti		[redatto]	10-08-2018	02.19.49	Filtro Rimuovi
[redatto]						lavorata		[redatto]			

Indietro

L'applicazione presenta la lista di tutte le particelle presentate per la domanda selezionata.

Ogni particella presenta le seguenti informazioni:

- Chiave catastale
- Pendenza %
- Quota altimetrica
- Stato (non lavorata, lavorata, sospesa)
- Tipo
- Codice tecnico di campo
- Data controllo in campo
- Superficie vettoriale

e possono essere filtrate in base alla chiave catastale e allo stato.

Un filtro, una volta applicato, potrà essere rimosso riportando i dati all'insieme iniziale.

Le operazioni possibili relativamente ad ogni particella sono:



Dati rilevati particella: presenta la lista dei poligoni VITE sulla particella selezionata; i dati si riferiscono alla lavorazione eseguita nel campione relativo

### 3.1.1.7 [Dati rilevati particella](#)

**SISTEMA INFORMATIVO AGRICOLO NAZIONALE**

**Sistema per la Gestione dei Controlli Oggettivi**

Utente: asarcinella

**Dati rilevati particella**

Campagna: 2018 - Campione: Ristrutturazione Vigneti Ex-Post - Provincia: [REDACTED] - Codice Fiscale: [REDACTED] - Anagrafica: [REDACTED] - Codice: [REDACTED] - Particella: [REDACTED] 30

00201 - Sub:

Prog poligono	Sup. poligono	Prog Unar	Varietà	Forma allev	Sesto	Vigneto non coltivato	Sup. Unar
6	5931.21	3	069 CORTESE B.	SPALLIERA - GUYOT	100 x 270		00.59.31

[Indietro](#)

L'applicazione presenta le seguenti informazioni per la particella selezionata.

- Progressivo del poligono di uso del suolo 410 - VITE derivante dal ritaglio del "rilievo vino" sulla particella selezionata
- Superficie del poligono VITE
- Progressivo unità vitata generata dal rilievo vino
- Varietà rilevata
- Forma di allevamento rilevata
- Sesto di impianto rilevato
- Eventuale mancato mantenimento del vigneto (mancata somministrazione delle cure colturali ordinarie)
- Superficie del ritaglio sulla particella del rilievo vino misurato in modalità art. 44.

### 3.1.1.8 [Lista interventi](#)

**SISTEMA INFORMATIVO AGRICOLO NAZIONALE**

**Sistema per la Gestione dei Controlli Oggettivi**

Utente: asarcinella

**Lista interventi**

Campagna: 2018 - Campione: Ristrutturazione Vigneti Ex-Post - Provincia: [REDACTED] - Codice Fiscale: [REDACTED] - Anagrafica: [REDACTED]

Intervento	Superficie dichiarata	Superficie accertata	Tolleranza	Operazioni possibili
B2 RISTRUTTURAZIONE - REIMPIANTO CON DIRITTO/AUTORIZZAZIONE	00.57.70	00.59.52	00.02.42	

[Indietro](#)

L'applicazione presenta la lista di tutti gli interventi presentati per la domanda selezionata

Ogni intervento presenta le seguenti informazioni:

- Intervento
- Superficie dichiarata
- Superficie accertata
- Tolleranza applicata

e operazioni possibili relativamente ad un intervento sono:



Lista particelle: presenta la lista delle particelle per della domanda selezionata per l'intervento selezionato.

### 3.1.1.9 [Lista particelle per intervento](#)

**SISTEMA INFORMATIVO AGRICOLO NAZIONALE**

**Sistema per la Gestione dei Controlli Oggettivi**

Utente: asarcinella

**Lista particelle / appezzamenti per intervento**

Campagna: 2018 - Campione: Ristrutturazione Vigneti Ex-Post - Provincia: [REDACTED] - Codice Fiscale: [REDACTED] - Anagrafica: [REDACTED] - Codice: [REDACTED] - Intervento: B2

RISTRUTTURAZIONE - REIMPIANTO CON DIRITTO/AUTORIZZAZIONE

Comune	Foglio	Particella	Sub	Sup. dichiarata	Sup. assegnata	Occupazione del suolo e Destinazione	Uso	Qualità	Varietà	Anomalie	Appezzamento	Rapp.	Operazioni possibili
[REDACTED]	30	00201		00.57.70	00.59.52	410 VITE - 009 DA VINO	000	000	069 CORTESE B.		121871068	X	[Icone]

[Export] [Indietro]

L'applicazione presenta la lista di tutte le particelle presentate per la domanda e l'intervento selezionato accompagnate dalle seguenti informazioni:

- Superficie dichiarata
- Superficie assegnata
- Occupazione del suolo e Destinazione dichiarata
- Codice Uso dichiarato
- Codice Qualità dichiarata
- Codice e descrizione Varietà dichiarata
- Eventuali anomalie riscontrate
- Numero appezzamento

- Particella rappresentativa per l'appezzamento (contrassegnata da una X)

Le operazioni possibili relativamente ad ogni particella sono:



Dati rilevati per particella: richiama la stessa pagina descritta al § 3.1.1.7



Dati rilevati per appezzamento: riporta i dati delle schede di rilievo vino associate all'appezzamento.

### [3.1.1.10 Dati rilevati particella](#)

**SISTEMA INFORMATIVO AGRICOLO NAZIONALE**

**Sistema per la Gestione dei Controlli Oggettivi**

Utente: asarcinella

**Dati rilevati appezzamento** ? HELP

Campagna: 2018 - Campione: Ristrutturazione Vigneti Ex-Post - Provincia: [REDACTED] - Codice Fiscale: [REDACTED] - Anagrafica: [REDACTED] - Codice: [REDACTED] - Appezzamento: 121871068 - Intervento: B2 RISTRUTTURAZIONE - REIMPIANTO CON DIRITTO/AUTORIZZAZIONE

Iden. Scheda Associata	Supe. Art.44	Perimetro Art.44	Intervento rilevato	Eventuali altri appezzamenti associati	Supe. Asse.	Operazioni possibili
135563	5951.6	312	NUOVO IMPIANTO			

Indietro

L'applicazione presenta le seguenti informazioni per l'appezzamento selezionato.

- Identificativo della scheda di rilievo vino associata all'appezzamento/domanda
- Superficie del poligono art. 44 dell'appezzamento vitato a cui si riferisce la scheda
- Perimetro del poligono art. 44 dell'appezzamento vitato a cui si riferisce la scheda
- Tipo di lavoro (Intervento) rilevato
- Eventuali altri appezzamenti associati (nel caso in cui una scheda sia associata a più appezzamenti)
- Superficie assegnata all'appezzamento (coincide con la superficie art. 44 se la scheda non è associata ad altri appezzamenti).

### [3.1.1.11 Esito domanda](#)



Utente: asarcinella

Aziende  
Territorio  
Domande  
Home

Servizi correlati  
Fascicolo Aziendale  
Gestione Domande Nuova Ristrutturazione Vigneti

Esito domanda

Campagna: 2018 - Campione: Ristrutturazione Vigneti Ex-Post - Provincia: - Codice domanda:

Superficie dichiarata	Superficie accertata	Classe scostamento	Operazioni
00.57.70	00.57.70	1	

Indietro

L'applicazione presenta l'esito della domanda selezionata con le seguenti informazioni:

- Superficie dichiarata
- Superficie accertata
- Classe di scostamento

e operazioni possibili relativamente ad un intervento sono:



Lista interventi: presenta la lista degli interventi della domanda selezionata.

### 3.2 NAVIGAZIONE – DA CONVOCARE

La sezione non presenta differenze operative rispetto alle altre attività di controllo gestite da Sigeco.

### 3.3 NAVIGAZIONE – CONVOCATE

La funzione consente di entrare nella sezione delle aziende in stato 'convocata'; qui saranno presenti tutte le funzionalità per la gestione dell'incontro senza differenze rispetto a quanto gestito nelle altre attività di controllo.